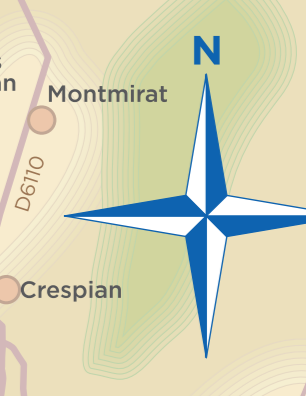
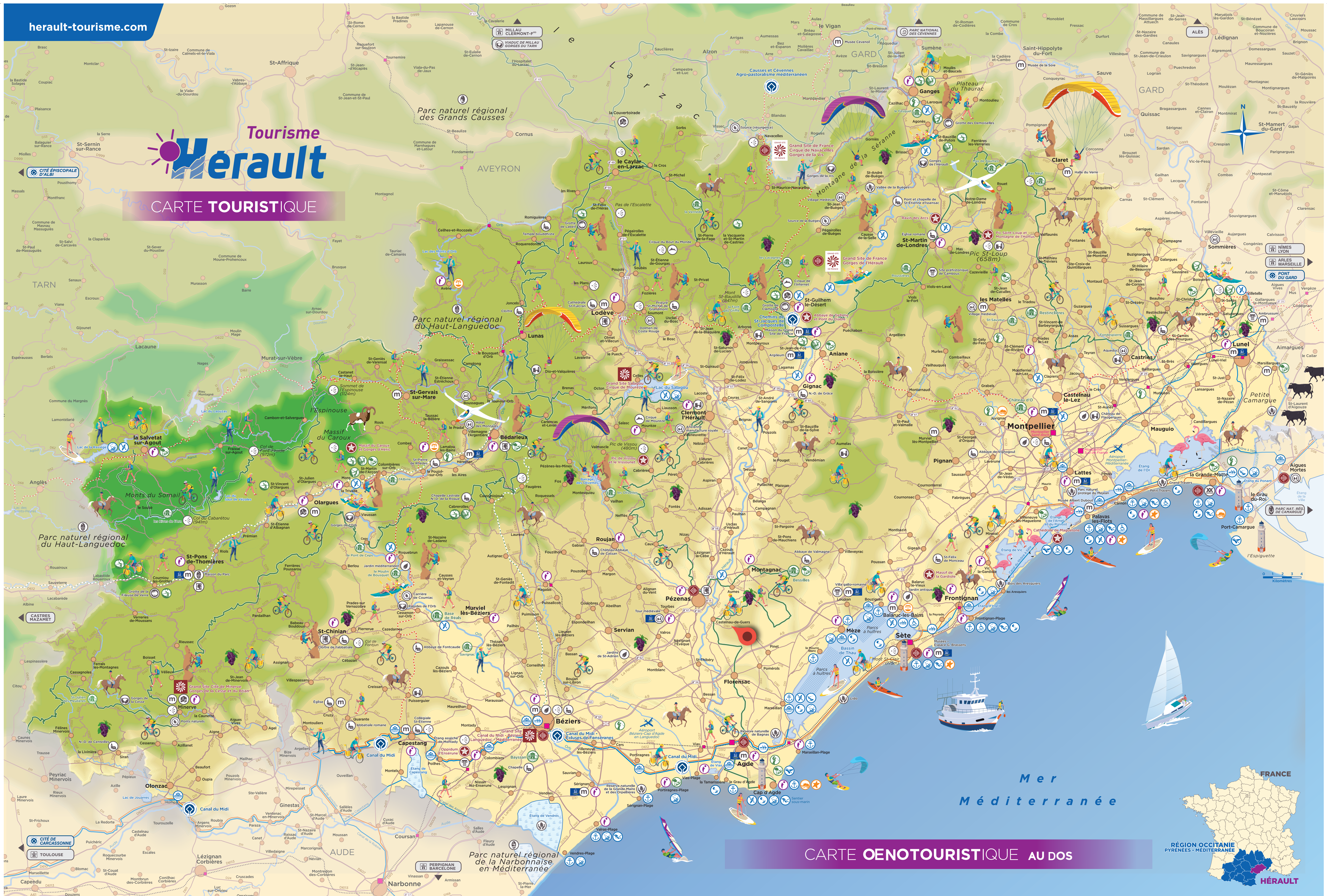


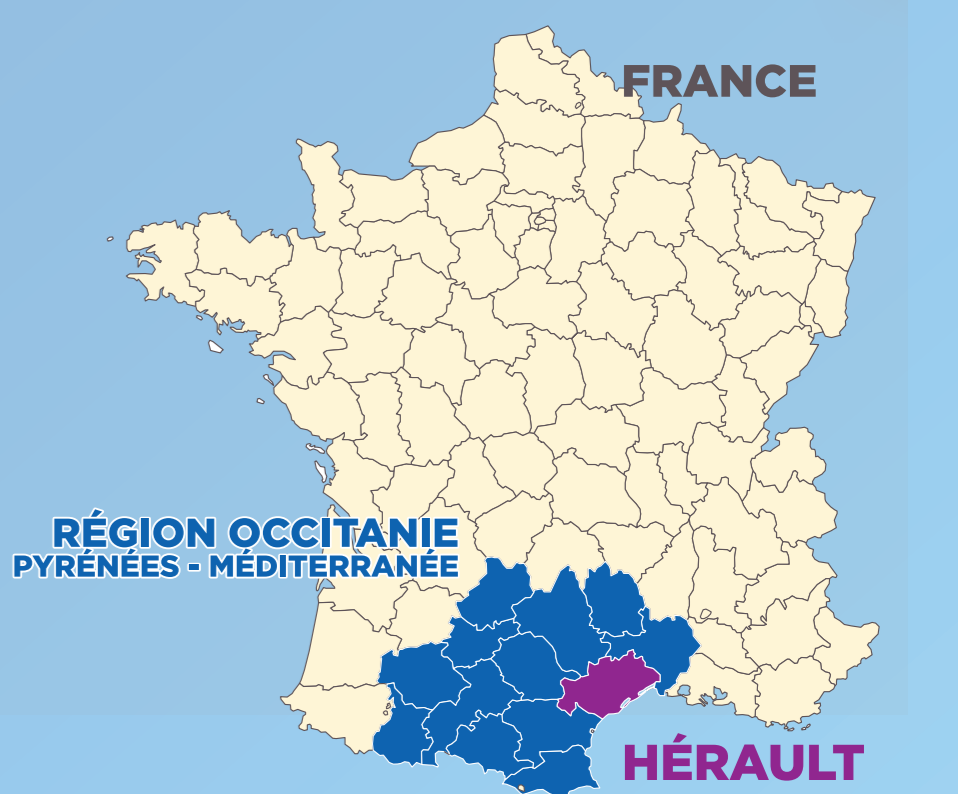


CARTE TOURISTIQUE



0 2 4 Kilomètres

Mer Méditerranée



PATRIMOINE

- Patrimoine mondial
- Grands Sites de France (tablissés)
- Grands Sites de France (en projet)
- Grands Sites Occitane
- Sites remarquables
- Plus beaux villages de France
- Villes et Pays d'art et d'histoire
- Patrimoine du XXe siècle
- Musées - Espaces culturels
- Monuments religieux
- Châteaux
- Curiosités patrimoniales
- Sites archéologiques
- Espaces naturels
- Curiosités naturelles
- Cirques
- Jardins extraordinaires
- Gorges
- Grottes aménagées
- Panoramas

NAUTISME

- Aviron
- Canot-Kayak
- Kitesurf
- Voile et Planche à voile
- Plongée
- Télé ski-nautique
- Port
- Port / halte fluviale
- Plage nautiste
- Plage accessible

LOISIRS NATURE

- Domaines départementaux
- Via ferrata
- Parcours aventure
- Spéleo
- Canyoning
- Golf

BIEN-ÊTRE

- Thalasso
- Thermalisme
- Station Famille plus

Services et Transport:

- La Grande Traversée de l'Herault - Grandes Traversées à VTT "Herault" et "Massif Central"
- Voie verte Passa Palis - Liaison Béziers-Bédarieux
- Chemins de St-Jacques de Compostelle et chemin de St-Guilhem: GR653 / GR74 / GR787
- Grands itinéraires cyclables Méditerranée à Vélo - Canal des 2 mers à Vélo - Via Rhôna
- Lignes de trains SNCF
- Gares Grandes Lignes
- Gares TER
- Office de Tourisme Bureau d'Information Touristique ouvert au moins 6 mois
- Tourisme & Handicap

Logos: Département Herault, Tourisme Herault

ADT 34 - 1998